

- Stube hist. Raumfunktion
 - F 1858f. historischer Fensterbestand m. Datierung
 - (F) zugesetzte Fensteröffnung
 - T 1692 historischer Türbestand m. Datierung
 - UZ Sch Unterzug mit Schiffskehlung
 - UZ Fa Unterzug mit Fasse und genastem Anlauf
-
- 1629 (i) / 1628/30 (d)
 - 1692/93 (d)
 - 18. Jh.
 - 1821 (i)
 - 1857/59 (d) / Mitte/2. Hälfte 19. Jh.
 - 2. Hälfte 20. Jh.
 - zzt. nicht datierbar

Ehem. Reithof | Mühlstraße 6, Sülzfeld (Lkr. Schmalkalden-Meiningen)

Bearbeiter: Benjamin Rudolph
 Hauptbaukörper, Grundriss Erdgeschoss u. Teilbild Kellergeschoss mit Befund- und Baualterskartierung, M. 1:100 (Stand: 22.11.2017)

SUM MONUMENTUM
 Karl-Haußknecht-Str. 17
 99423 Weimar
 + 49 (0) 3643 811 91 02
 www.sum-monumentum.de

Plangrundlage: formgetreue Bauaufnahme September/Oktober 2017

Der Planinhalt ist urheberrechtlich geschützt. Alle Rechte vorbehalten.



- Stube hist. Raumfunktion
- F 1858f. historischer Fensterbestand m. Datierung
- (F) zugesetzte Fensteröffnung
- T 1692 historischer Türbestand m. Datierung
- UZ Sch Unterzug mit Schiffskehlung
- UZ Fa Unterzug mit Fase und genastem Anlauf

- 1629 (i) / 1628/30 (d)
- 1692/93 (d)
- 18. Jh.
- 1821 (i)
- 1857/59 (d) / Mitte/2. Hälfte 19. Jh.
- 2. Hälfte 20. Jh.
- zzt. nicht datierbar

Ehem. Reithof | Mühlstraße 6, Sülzfeld (Lkr. Schmalkalden-Meiningen)

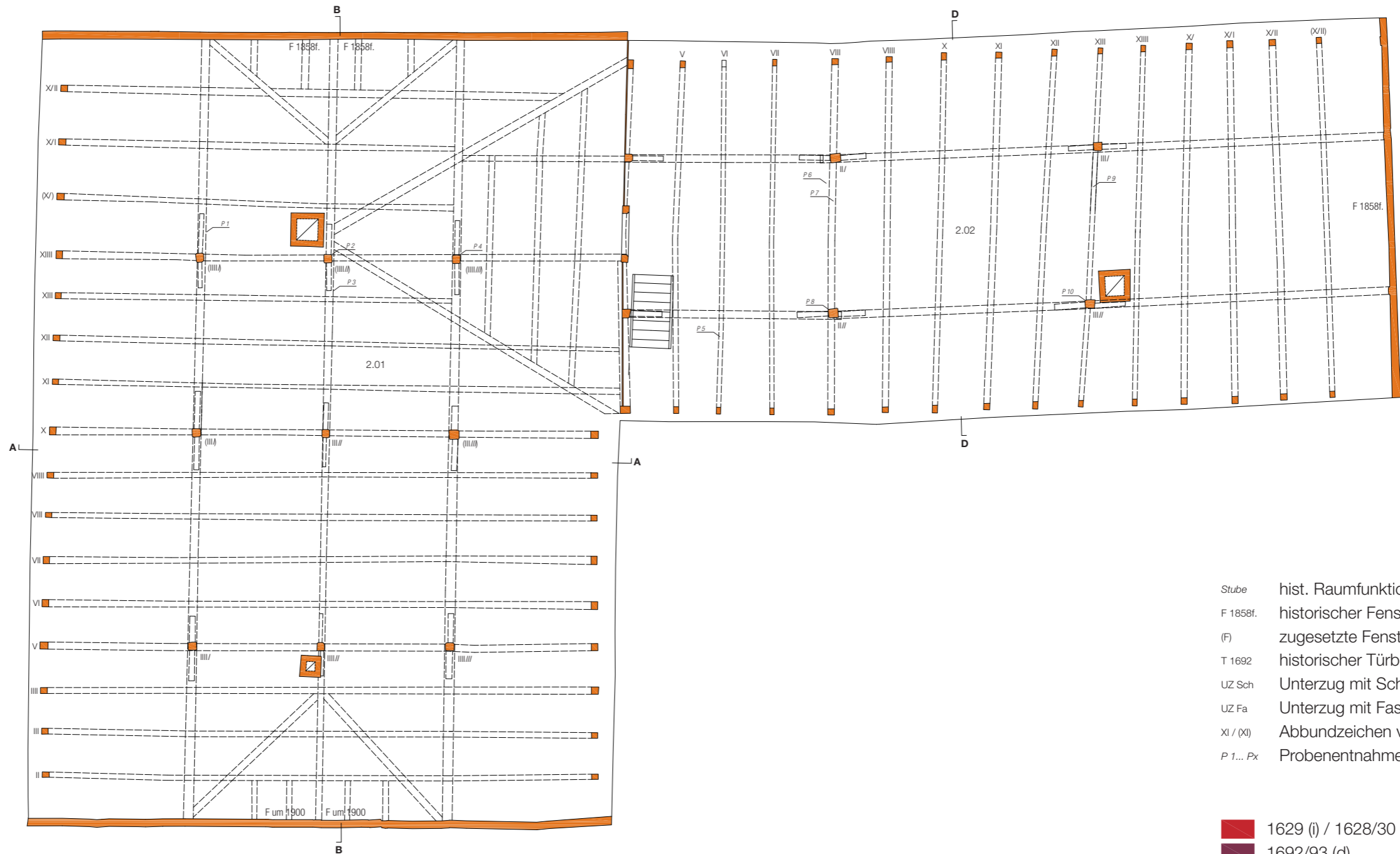
Bearbeiter:
Benjamin Rudolph

Hauptbaukörper,
Grundriss Obergeschoss mit
Befund- und Baualterskartierung,
M. 1:100
(Stand: 22.11.2017)

SUM MONUMENTUM
Karl-Haußknecht-Str. 17
99423 Weimar
+ 49 (0) 3643 811 91 02
www.sum-monumentum.de

Plangrundlage: formgetreue Bauaufnahme September/Oktober 2017

Der Planinhalt ist urheberrechtlich geschützt. Alle Rechte vorbehalten.



- Stube hist. Raumfunktion
- F 1858f. historischer Fensterbestand m. Datierung
- (F) zugesetzte Fensteröffnung
- T 1692 historischer Türbestand m. Datierung
- UZ Sch Unterzug mit Schiffskehlung
- UZ Fa Unterzug mit Fase und genastem Anlauf
- XI / (XI) Abbundzeichen vorh./n. vorh., Zählung erg.
- P 1... Px Probenentnahmestelle dendrochr. Unters.

- 1629 (i) / 1628/30 (d)
- 1692/93 (d)
- 18. Jh.
- 1821 (i)
- 1857/59 (d) / Mitte/2. Hälfte 19. Jh.
- 2. Hälfte 20. Jh.
- zzt. nicht datierbar

Ehem. Reithof | Mühlstraße 6, Sülzfeld (Lkr. Schmalkalden-Meiningen)

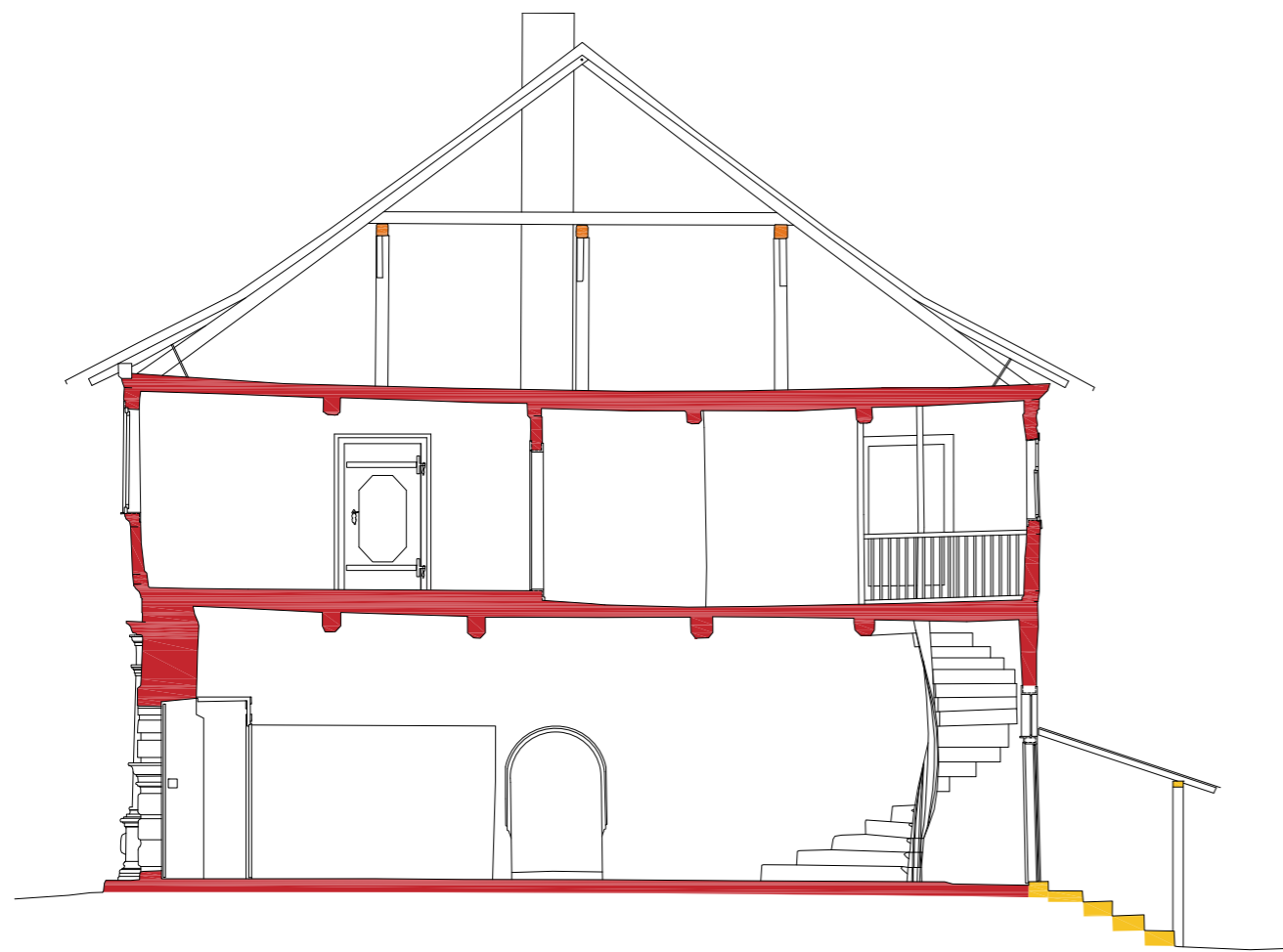
Bearbeiter:
Benjamin Rudolph

Hauptbaukörper,
Grundriss Dachgeschoss mit
Befund- und Baualterskartierung,
M. 1:100
(Stand: 22.11.2017)

SUM MONUMENTUM
Karl-Haußknecht-Str. 17
99423 Weimar
+ 49 (0) 3643 811 91 02
www.sum-monumentum.de

Plangrundlage: formgetreue Bauaufnahme September/Oktober 2017

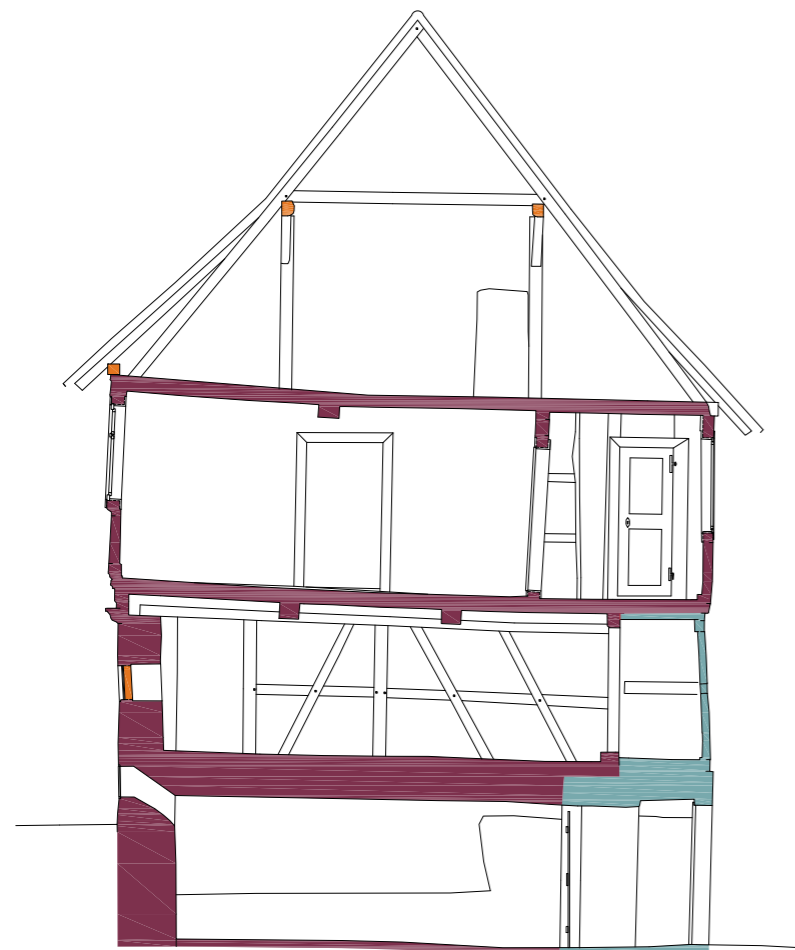
Der Planinhalt ist urheberrechtlich geschützt. Alle Rechte vorbehalten.



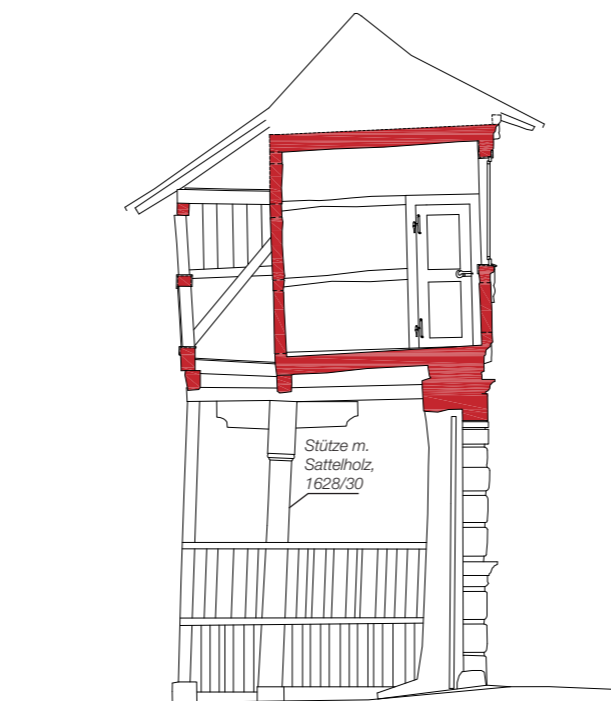
Wohnhaus, Querschnitt A-A (West-Ost, Blick Nord)



Wohnhaus, Längsschnitt B-B (Nord-Süd, Blick West)




Seitengebäude, Querschnitt D-D (Nord-Süd, Blick Ost)



Torbau, Längsschnitt C-C (Nordwest-Südost, Blick Südwest)

- 1629 (i) / 1628/30 (d)
- 1692/93 (d)
- 18. Jh.
- 1821 (i)
- 1857/59 (d) / Mitte/2. Hälfte 19. Jh.
- 2. Hälfte 20. Jh.
- zzt. nicht datierbar



Ehem. Reithof | Mühlstraße 6, Sülzfeld (Lkr. Schmalkalden-Meiningen)

Bearbeiter:
Benjamin Rudolph

Hauptbaukörper,
Schnitte A-A, B-B, C-C, D-D mit
Baualterskartierung,
M. 1:100
(Stand: 22.11.2017)

SUM MONUMENTUM
Karl-Haußknecht-Str. 17
99423 Weimar
+ 49 (0) 3643 811 91 02
www.sum-monumentum.de

Plangrundlage: formgetreue Bauaufnahme September/Oktober 2017

Der Planinhalt ist urheberrechtlich geschützt. Alle Rechte vorbehalten.