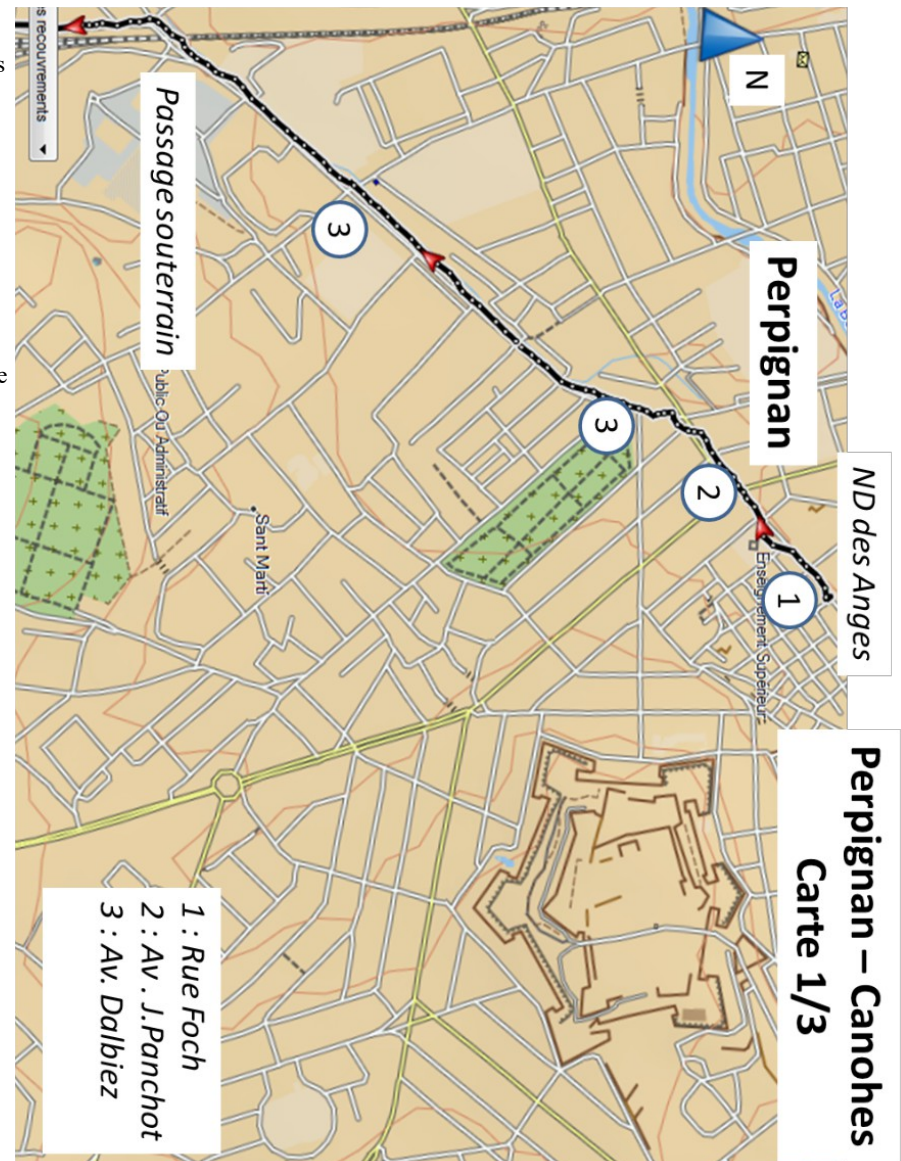


PERPIGNAN – COL DE PANISSARS
FRONTIERE ESPAGNOLE

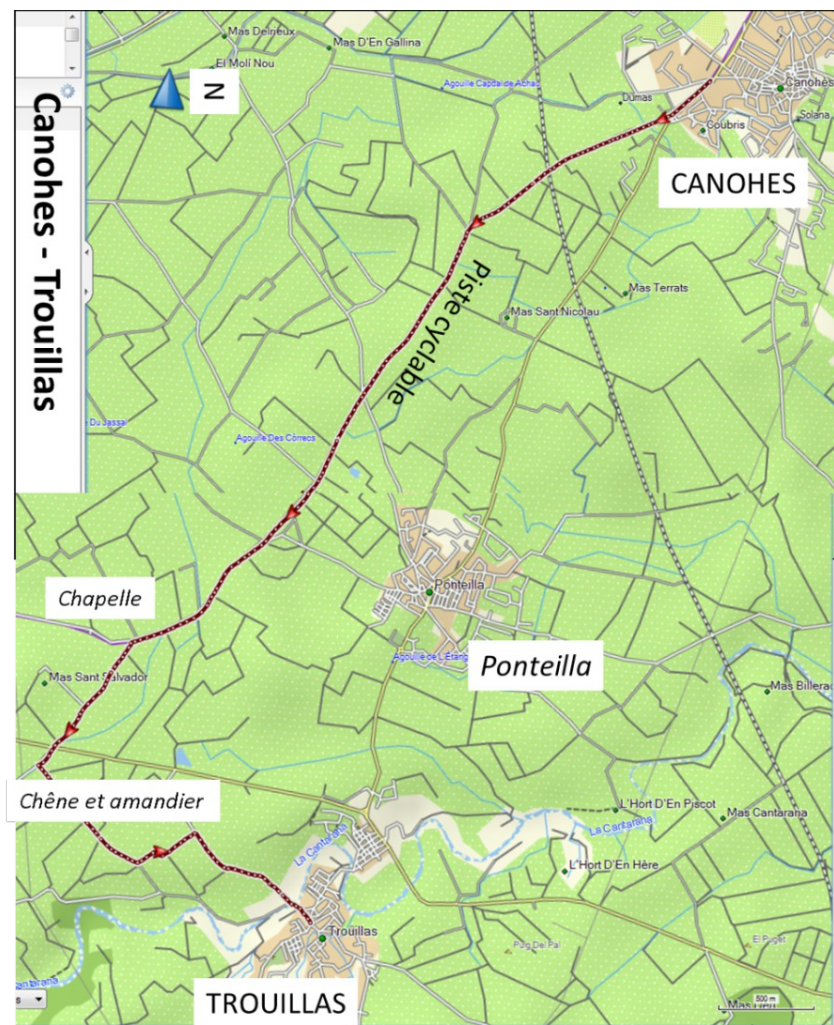
PERPIGNAN – CANOHES :

- 0 km Départ de la chapelle Notre Dame des Anges, 100 mètres après le gîte pèlerin en remontant l'avenue Foch. Longer la place Bausil et se diriger vers les feux tricolores à l'intersection des boulevards Mercader et des Pyrénées. Traverser et atteindre la place Vaillant Couturier à 100 mètres. Poursuivre à gauche par l'avenue DALBIEZ, direction Mailloles. Suivre le canal à droite, emprunter l'allée de la fontaine d'amour puis reprendre l'avenue d'ALBIEZ le long du canal.
- 1km300 Franchir le passage à niveau par le passage piétonnier souterrain, à droite. Puis reprendre l'avenue Victor DALBIEZ direction A9 et après un parcours de 900 m, on atteint un rond-point.
- 2km200 Traverser le rond point par la gauche et prendre le passage souterrain Joseph Vincent COLL-ESCLUSE . Continuer tout droit sur 150 m pour rejoindre la jonction avec l'avenue Charles DUPERET. Remonter l'avenue du Général SERE de RIVIERE. Tourner à droite par la rue du Serrat d'en Vaquer, puis à 150 m, emprunter une allée avec barrière et passage canadien.
- 3km000 Se diriger vers l'entrée du Fort. Bifurquer vers la gauche direction Las Canals et parcourir une piste qui contourne le Fort, puis à 200 m rencontre une porte en métal à ne pas franchir. Obliquer vers la gauche, toujours en direction de Las Canals, puis à droite, et à 200 m, descendre un sentier à gauche qui aboutit sur le parking du centre commercial.
- 3km800 Longer les parkings, puis la surface commerciale BOULANGER et atteindre une petite route goudronnée que l'on traverse. Se diriger à droite, puis immédiatement à gauche jusqu'à une passerelle sur le canal.
- 4km000 Tourner vers la droite et suivre la piste qui longe le canal.
- 5km300 Traverser une route au niveau d'un transformateur électrique et reprendre la piste le long du canal.
- 6km300 Passage sous l'autoroute. Au niveau d'un mas, traverser le canal sur un petit pont pour poursuivre sur l'autre rive.
- 7km900 Au STOP traverser la route du Mas GAFFARD et poursuivre la piste le long du canal.
- 9km000 Entrée de CANOHES, bifurquer à gauche, traverser le rond point des donneurs de sang et remonter la piste piétonnière et cyclable par la gauche.
- 9km600 Arrivée à l'hôtel de ville, face à l'ancienne cave coopérative et près du centre sportif et culturel.



CANOHES – TROUILLAS – PASSA – LE BOULOU

- 0km000 Départ de l'hôtel de ville de CANOHES. Suivre la piste cyclable et piétonnière sur une distance de 4km500 jusqu'à la hauteur d'une chapelle : « Vilar Mila » du XI et XIII siècles.
- 4km600 Abandonner la piste avant de rejoindre la chapelle et tourner à gauche sur une petite route direction TERRATS. Suivre cette route bordée de pylônes électrique en béton sur environ 750m jusqu'à un croisement.
- 5km300 Traverser la route et s'engager en face, direction TERRATS....
100 m plus loin, à hauteur de deux arbres (chêne et amandier), tourner à gauche pour suivre durant 800 m une piste tout d'abord goudronnée, puis un chemin entre des vignes qui conduit à une intersection.
- 6km250 Se diriger vers la gauche, le long d'une haie de peupliers. Après un brusque virage à droite puis à gauche, nous atteignons un nouveau croisement (serres agricoles).
- 6km600 S'engager sur la droite, suivre la route sur 700 m. Franchir un passage à gué pour arriver à TROUILLAS.
- 7km300 Entrée de TROUILLAS. Remonter la rue « traverse de THUIR » jusqu'à un rond point à 100 m.
- 7km400 Au rond point, prendre l'avenue du Canigou à droite en direction de FOURQUES. Passer devant l'entrée du cimetière, longer le mur. Sortir de TROUILLAS par la D23 .
- 7km900 Tourner sur la 1ère route à gauche direction PASSA pour atteindre la déchetterie à environ 2km.
- 10km300 Franchir le passage à gué, continuer la route jusqu'à une intersection. Poursuivre en face direction « Cave les Vignerons de PASSA »
- 11km000 Entrée de PASSA. Au stop, tourner à droite, juste avant le monument aux morts. Suivre la rue de la tramontane. A 100 m, laisser à gauche, la rue des remparts. Prendre à droite, puis à gauche jusqu'à « El Carrer Gran » et la place de l'église.
- 11km500 ARRIVEE à l'église de PASSA.
Descendre par el Carrer Gran jusqu'à l'intersection 80m plus loin. Se diriger vers la droite, direction TRESSERES par l'avenue TORCATIS. Laisser à droite la rue des Jardins et à gauche la rue de la fontaine Vieille et la rue Font Vella.
Continuer tout droit sur l'avenue TORCATIS, franchir un pont et sortir de PASSA sur la D40.
- 12km200 Prendre à droite, le chemin de la chapelle St LUC et Mas d'en Bosch : petite route sur 1km200.
- 13km400 Laisser à gauche, la route d'accès au domaine st Luc. Puis à 1km500, négliger, à gauche le chemin de la chapelle St Luc et le chemin de Passa.



15km500 ATTEINDRE une intersection. Bifurquer vers la gauche, direction « mas d'en Bosch, mas d'en Pins ». Parcourir 1km900 jusqu'à une nouvelle intersection.

17km400 S'engager à droite sur la piste en terre, en laissant à gauche l'accès au « mas d'en Bosch et mas d'en Pins ». A 1km franchir des passages à gué.

Laisser, à gauche, le chemin « Plateau Pla del Rey » puis tourner à droite, direction Le BOULOU en franchissant un nouveau passage à gué, pour retrouver à 800 m, le revêtement goudronné.

19km200 Continuer la route, virage à droite sur pont en fer. A l'intersection suivante (panneau Bataille du Boulou), continuer tout droit. Passer un pont sur la double voie rapide puis à proximité de l'autoroute, déboucher sur une route goudronnée.

20km300 Tourner à droite et franchir, 100 m plus loin, un passage sous l'autoroute. Après un brusque virage à gauche puis à droite, apparaissent les premières maisons du BOULOU.

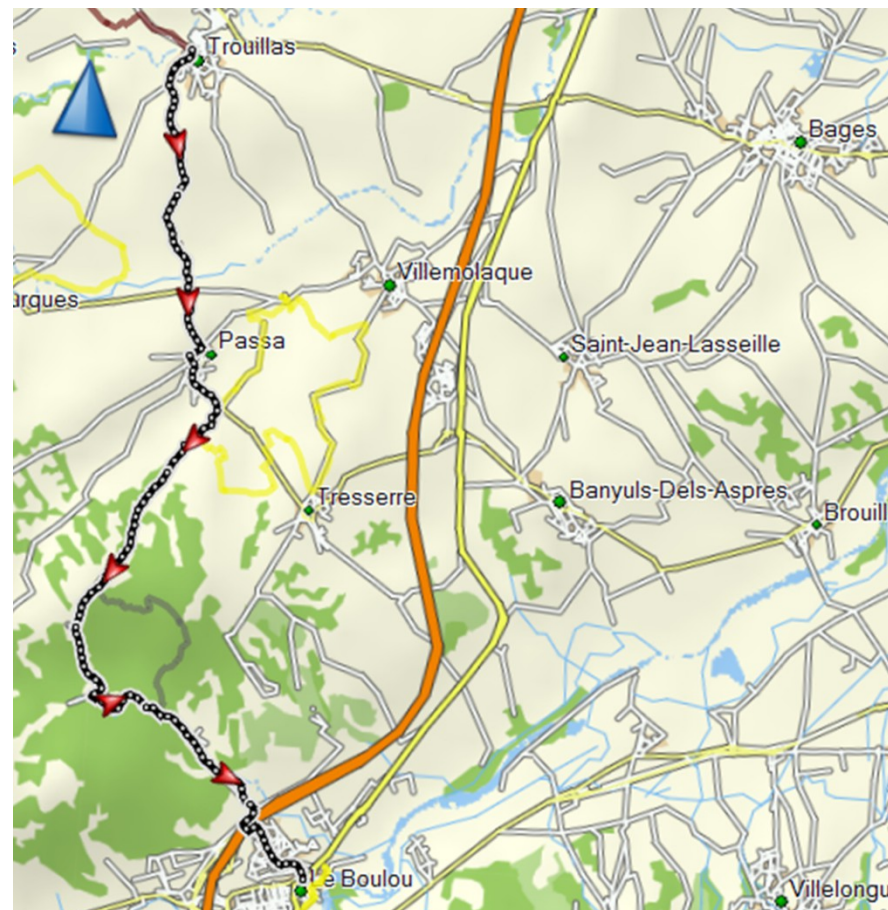
20km900 Poursuivre tout droit, sur 500 m, par la rue du Mas Descals qui, à son extrémité, rencontre le boulevard PIC NEOULOUS .

Tourner à gauche sur ce boulevard jusqu'à un rond point. Continuer en face par l'avenue GREGORY, sur 300m pour arriver à la mairie.

21km600 TRAVERSER le parking situé à droite, face à la mairie et franchir un passage sous la voie ferrée.

Continuer tout droit par la rue des Camélias qui après un porche sous des habitations, aboutit sur l'avenue Général de Gaulle et la Place de la Victoire.

21km900 ARRIVEE au BOULOU



LE BOULOU – MAUREILLAS – PANISSARS

0km000 LE BOULOU – Place de la VICTOIRE .

Tourner à gauche et à 30m, poursuivre à droite (direction office du tourisme).
Emprunter la rue ARAGO qui à 100 m, nous conduit place de l'ancienne Mairie.
Continuer en face sur la place du 8 mai 1945, puis la rue des Ecoles (contourner l'amphithéâtre et passer devant la chapelle St ANTOINE à droite).
Arriver à un carrefour, emprunter la rue du PONT jusqu'au bout...

0km800 Tourner à gauche, direction piste cyclable « La JUNQUERE - MAUREILLAS »

Passer le pont sur le TECH . Après le pont, juste avant le panneau de sortie du BOULOU, tourner à droite, traverser la route nationale pour emprunter la piste cyclable.

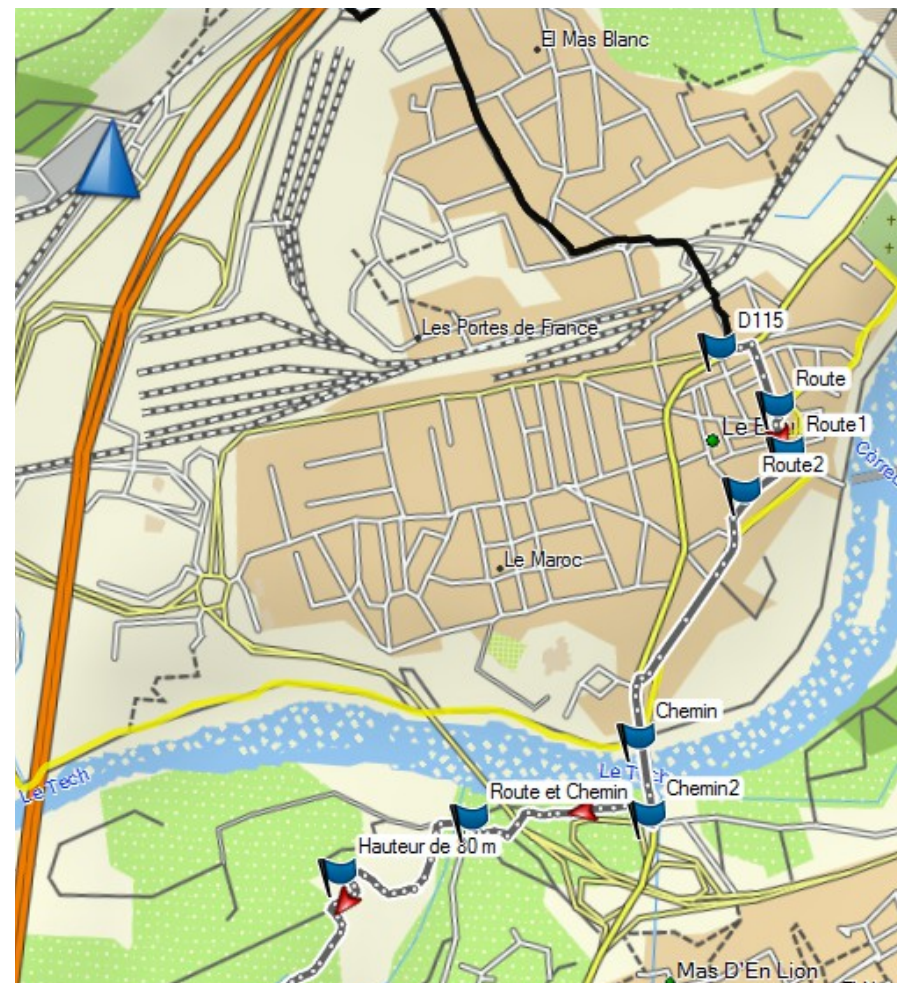
1km500 Virage à droite et continuer la piste qui franchit un passage à gué.

2km800 Carrefour avec la route qui mène à l'église ST MARTIN de FENOLLAR à 1 km (aller et retour possible).

Tourner à droite, franchir le pont sur l'autoroute. Ignorer à droite la route du MAS FOURCADE et virer vers la gauche.

3km200 Carrefour de routes. Tourner à gauche, suivre toujours la piste cyclable jusqu'à une fourche avec un petit oratoire. Bifurquer à droite.

5km200 Premières habitations de MAUREILLAS.



5km800 Rond Point. Tourner à gauche, direction MAUREILLAS. Emprunter la piste piéton.

6km100 Panneaux d'entrée dans MAUREILLAS. Passer le pont. Au rond point suivant, emprunter en face la rue des escaliers jusqu'à la place de la République que l'on traverse par la droite et tourner aussitôt à droite dans la rue St Madeleine.

Passer devant la chapelle St Madeleine, l'école élémentaire Laurent Pianelli, avant de rejoindre la D13.

Prendre en face la rue des Evadés de France jusqu'au cimetière.

6km800 Longer le cimetière, quitter la D13 et continuer tout droit sur la petite route goudronnée qui se transforme en piste.

7km400 Panneau DFCI N°V10

9km300 Croisement de pistes. Continuer tout droit.

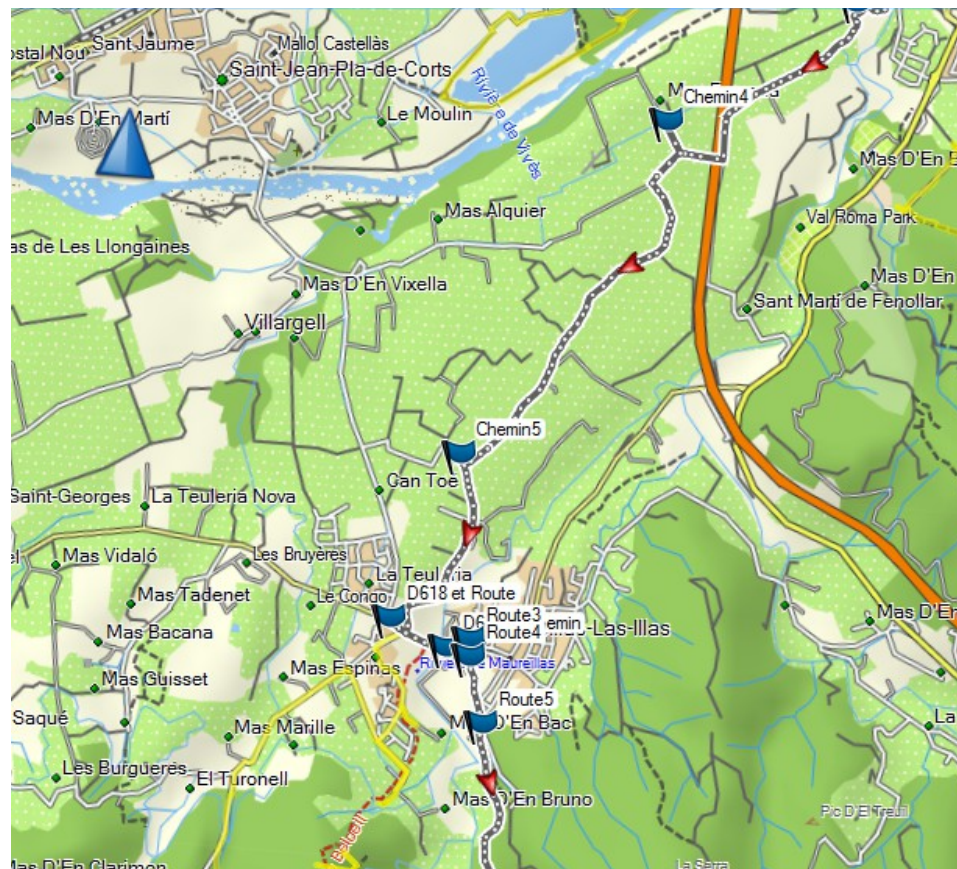
9km500 Croisement de pistes avec citerne à gauche. Tourner à droite (piste DFCI N°V16).

10km400 Croisement de pistes avec citernes verte rondes. Prendre à gauche (piste DFCI N°V16)

10km900 Croisement de pistes. Emprunter le sentier en face, en descente. Traverser le ruisseau. Remonter le sentier qui vire à gauche.

12km200 Croisement, prendre à droite et rejoindre une piste au niveau du mas « Les Carboneres »

12km400 Traverser la piste cyclable cimentée et emprunter la piste en terre en face.



13,000 km : Dans un virage en épingle prendre le sentier sur la gauche

13,400 km : Tourner à gauche et rejoindre la piste cyclable que l'on emprunte par la droite, passer le Mas BARDES

14,800 km : Ruines de Panissars, monter les escaliers et traverser le site pour trouver la frontière espagnole.

15,000 km : Col de Panissars 320 m d'altitude (panneaux indicatifs espagnols)

Traverser les ruines et continuer sur « La Jonquera » ou bien descendre au village du Perthus en passant devant le fort de Bellegarde pour la nuitée.



**HEBERGEMENT : Gîte d'étape Chemin de la Tour 66480 LE PERTHUS – A 2 km du col de Panissars proche commerces.
2 Chambres de 2 lits en 90 – Cuisine équipée – sanitaires – bivouac possible – Tél 06 13 09 89 36**